

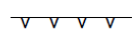
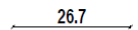

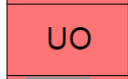


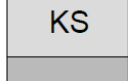


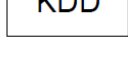




Miejscowy plan zagospodarowania przestrzennego terenów usługowo-produkcyjnych w rejonie ulic Wrzosowej, Sienkiewicza – osiedle Mokrzyszów w Tarnobrzegu

USTALENIA PLANU

-  granica obszaru objętego planem miejscowym
-  linie rozgraniczające tereny o różnym przeznaczeniu lub różnych zasadach zagospodarowania
-  nieprzekraczalne linie zabudowy
-  odległości w metrach

	U	teren zabudowy usługowej
	UO	teren zabudowy usług oświaty
	UC	teren rozmieszczenia obiektów handlowych o powierzchni sprzedaży powyżej 2000 m ²
	P/U	teren obiektów produkcyjnych oraz zabudowy usługowej
	KS	tereny obsługi komunikacji samochodowej - parking powierzchniowy
	KK	teren komunikacji kolejowej
	KDG	teren drogi publicznej klasy głównej
	KDD	tereny dróg publicznych klasy dojazdowej

OZNACZENIA GRAFICZNE MAJĄCE CHARAKTER INFORMACYJNY

-  granica złoża siarki rodzimej „Machów II (otworówka)” SR 5350
-  granica terenu zamkniętego (linii kolejowej)